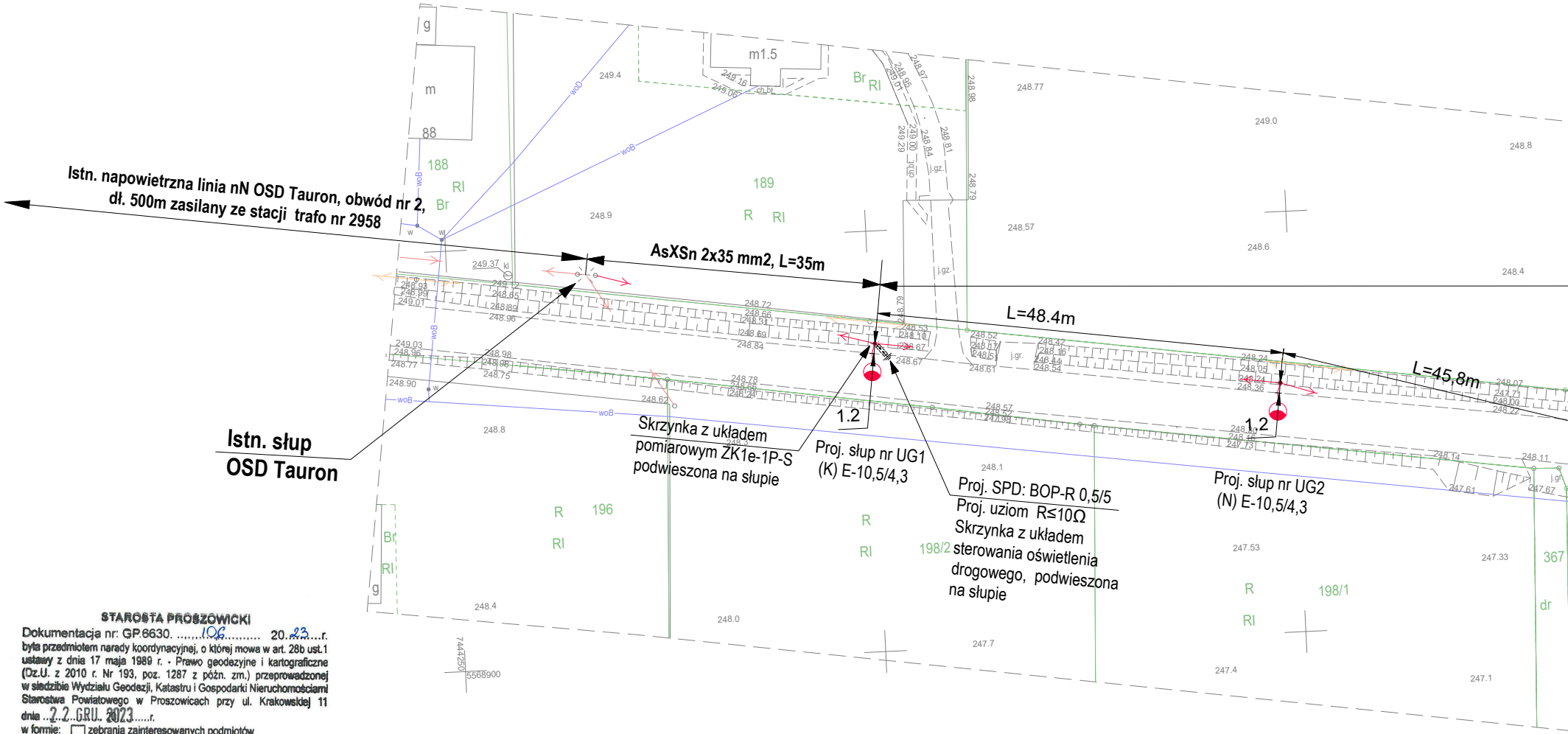
Istn. napowietrzna linia nN OSD Tauron, obwód nr 2, dł. 500m zasilany ze stacji trafo nr 2958
AsXSn 2x35 mm2, L=35m
L=48.4m
L=45,8m
Istn. słup OSD Tauron
Skrzynka z układem pomiarowym ZK1e-1P-S podwieszona na słupie
1.2
Proj. słup nr UG1 (K) E-10,5/4,3
Proj. SPD: BOP-R 0,5/5
Proj. uziom R≤10Ω
Skrzynka z układem sterowania oświetlenia drogowego, podwieszona na słupie
1.2
Proj. słup nr UG2 (N) E-10,5/4,3
m1.5
m
88
g
188
Br
Rl
189
R
Rl
196
R
Rl
198/2
R
Rl
198/1
R
Rl
367
dr
Br
Rl
g
woD
woB
woB
woB
249.4
248.9
248.77
249.0
248.8
248.57
248.6
248.4
248.8
248.1
247.53
247.33
248.4
248.0
247.7
247.4
247.1
7444250
5568900

STAROSTA PROSZOWICKI

Dokumentacja nr: GP.6630. ....106......... 20..23....r.
była przedmiotem narady koordynacyjnej, o której mowa w art. 28b ust.1 ustawy z dnia 17 maja 1989 r. - Prawo geodezyjne i kartograficzne (Dz.U. z 2010 r. Nr 193, poz. 1287 z późn. zm.) przeprowadzonej w siedzibie Wydziału Geodezji, Katastru i Gospodarki Nieruchomościami Starostwa Powiatowego w Proszowicach przy ul. Krakowskiej 11
dnia ...22 GRU. 2023.....r.
w formie: ☐ zebrania zainteresowanych podmiotów
☒ za pomocą środków komunikacji elektronicznej
Proszowice dn. ......22 GRU. 2023......r.

WICESTAROSTA
Powiatu Proszowickiego
Elżbieta Grela

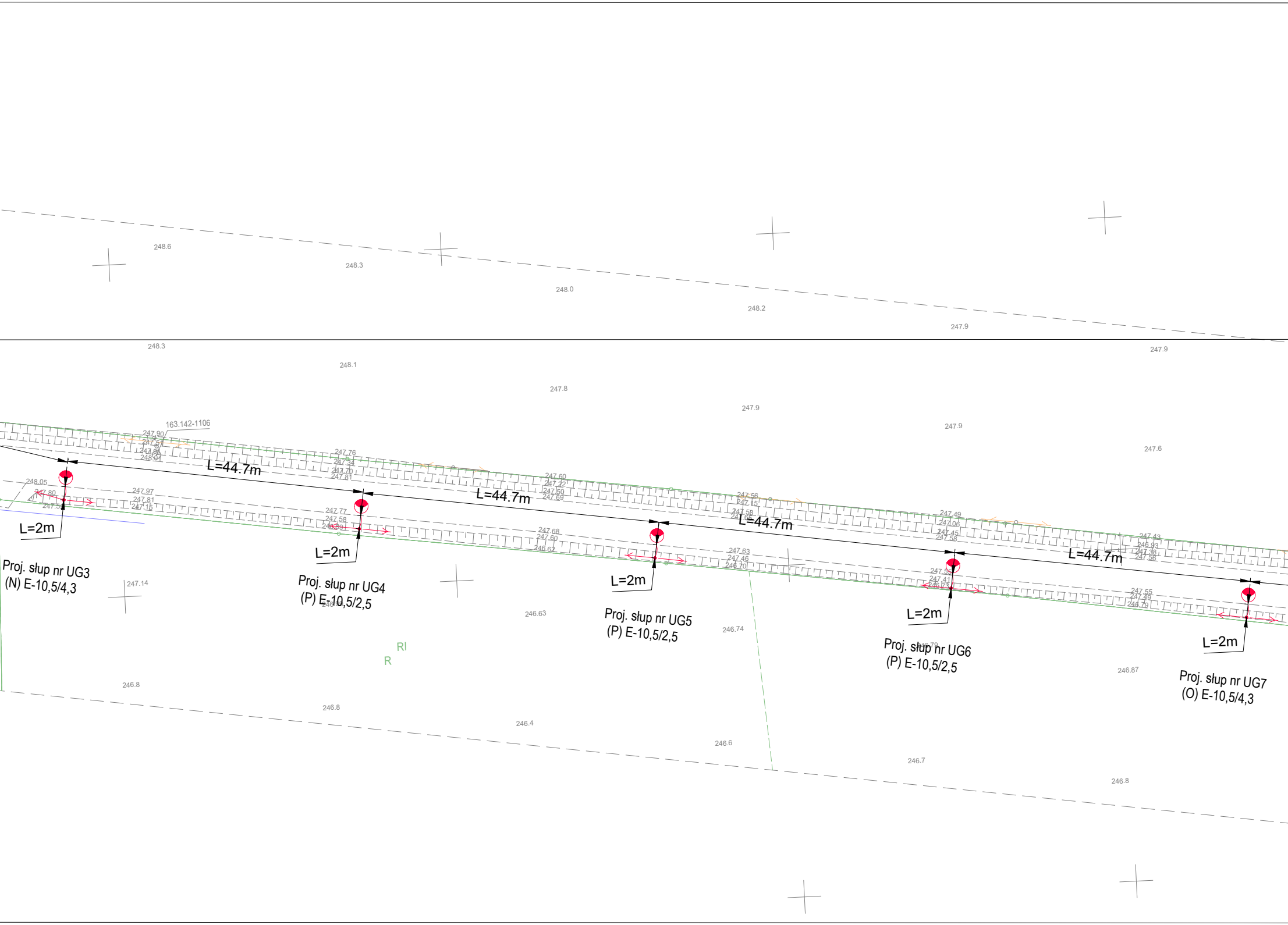
248.6
248.3
248.0
248.2
247.9
248.3
248.1
247.8
247.9
247.9
247.9
247.6
163.142-1106
247.90
247.51
247.91
248.01
247.76
247.34
247.70
247.81
L=44.7m
247.60
247.22
247.50
247.69
L=44.7m
247.56
247.15
247.58
247.65
L=44.7m
247.49
247.06
247.45
247.58
L=44.7m
247.43
246.93
247.38
247.56
248.05
247.80
247.5
247.97
247.81
247.15
247.77
247.58
247.68
247.60
246.62
247.63
247.46
246.70
247.55
247.41
246.73
247.55
247.49
246.79
L=2m
Proj. słup nr UG3
(N) E-10,5/4,3
247.14
L=2m
Proj. słup nr UG4
(P) E-10,5/2,5
246.63
L=2m
Proj. słup nr UG5
(P) E-10,5/2,5
246.74
L=2m
Proj. słup nr UG6
(P) E-10,5/2,5
246.79
L=2m
Proj. słup nr UG7
(O) E-10,5/4,3
246.87
RI
R
246.8
246.8
246.4
246.6
246.7
246.8

Proj. oświetlenie drogowe AsXSn 2x25mm2, L=811m (840mb)

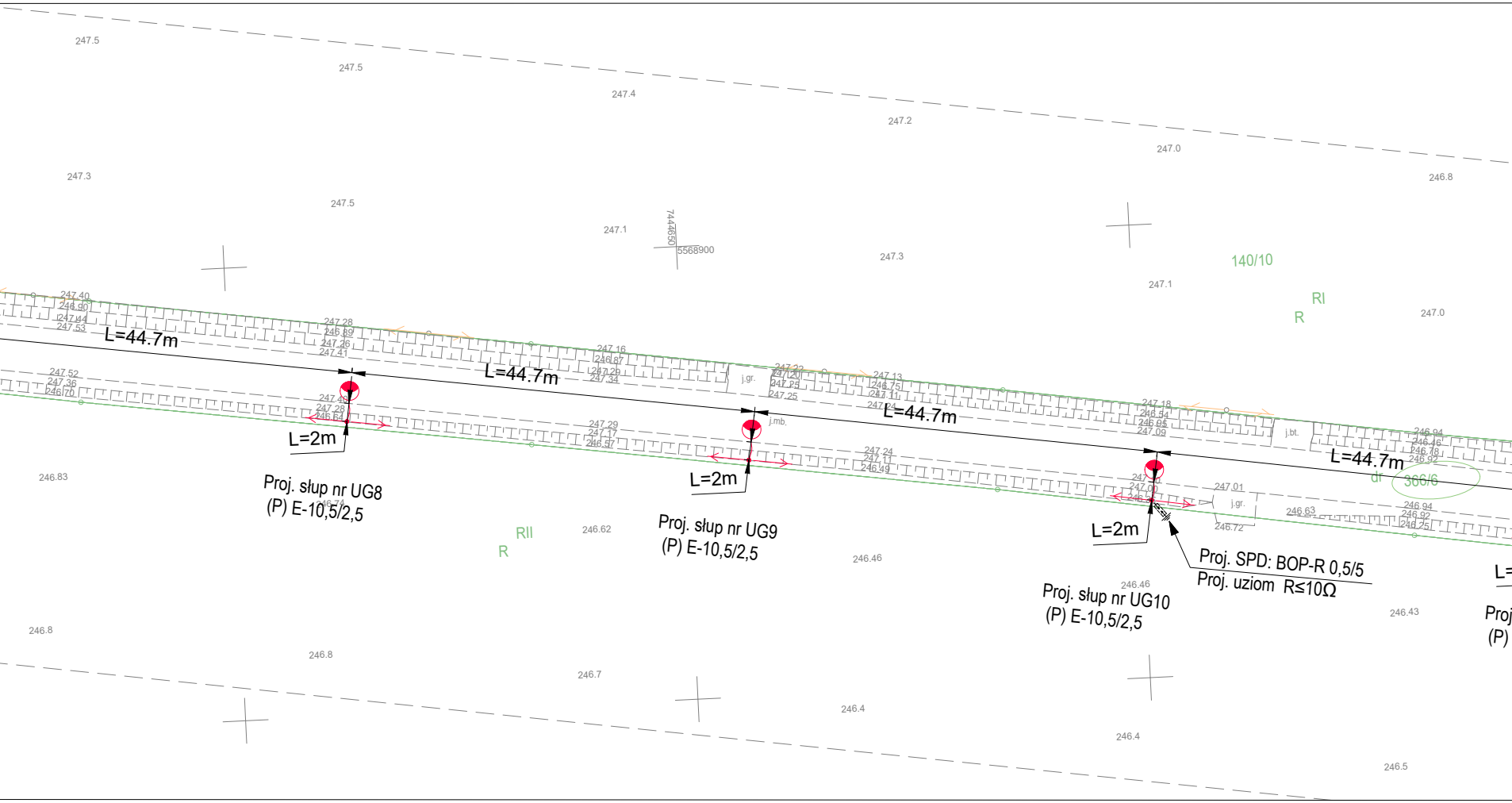
L=44.7m
L=44.7m
L=44.7m
L=44.7m
L=2m
L=2m
L=2m
Proj. słup nr UG8
(P) E-10,5/2,5
Proj. słup nr UG9
(P) E-10,5/2,5
Proj. słup nr UG10
(P) E-10,5/2,5
Proj. SPD: BOP-R 0,5/5
Proj. uziom R≤10Ω
140/10
366/6
RI
R
RII
R
dr
j.gr.
j.mb.
j.bt.
j.gr.
7444650
5568900
247.5
247.5
247.4
247.2
247.0
246.8
247.3
247.5
247.1
247.3
247.1
247.0
246.83
246.62
246.46
246.46
246.43
246.8
246.8
246.7
246.4
246.4
246.5

MAPA DO CELÓW PROJEKTOWYCH

Jedn. ewid.: Radziemice [121406_2]
Obręb : Radziemice [0012]
Działka : 366/6

HB GEO USŁUGI GEODEZYJNE
Hubert Juśko
32-100 Proszowice, ul. 3 Maja 75A
tel. 880 179 507, biuro@hbgeo.pl
NIP 6821745431; REGON 384336580

skala 1:500 sekcja: 7.129.14.06.1.(1,2)
7.129.14.06.2.1

Układ odniesienia wysokości - PL-EVRF2007-NH
Układ wsp. poziomych „PL-ETRF2000"
Stan zgodny z terenem na dzień: 11.08.2023 r.

Wykonał : dn. 18.08.2023 r.

Geodeta uprawniony
inż. Bartłomiej Kałwa
Nr uprawnień 23352

ID: 6640.929.2023 ZAM. 125H-23

Oświadczam, że operat techniczny zawierający rezultaty prac geodezyjnych, w wyniku których powstał niniejszy dokument uzyskał pozytywny wynik werfikacji.
Jestem świadomy odpowiedzialności karnej za założenie fałszywego oświadczenia

Identyfikator zgłoszenia prac geodezyjnych	6640.929.2023
Organ służby geodezyjnej, który otrzymał zgłoszenie	Starostwo Powiatowe w Proszowicach
Wykonawca prac geodezyjnych	HB GEO Usługi Geodezyjne Hubert Juśko
Numer oraz data sporządzenia dokumentu zawierajacego wynik pozytywnej werfikacji	Protokół werfikacji nr 6640.929.2023_17337 z dn. 15-09-2023 r.
Imię i nazwisko oraz numer uprawnień zawodowych kierownika prac	Geodeta uprawniony inż. Bartłomiej Kałwa Nr uprawnień 23352

Nie wyklucza się istnienia w terenie innych, nie wykazanych na niniejszej mapie urządzeń podziemnych które nie były zgłoszone do inwentaryzacji lub o których brak jest informacji w istniejących branżach
Niniejsza mapa została wykonana bez ustalenia obciążeń służebnościami gruntowymi ujawnionymi w księgach wieczystych.

Granice działek wniesiono na podstawie danych z ewidencji gruntów
Granice działki 366/6 nie zostały określone z wymagana dokładnością.

Niniejsza mapa nie może służyć do projektowania:
- budynków w odległości mniejszej lub równej 4 m od granicy działki ewidencyjnej.
- innych obiektów budowlanych w odległości mniejszej lub równej 3 m od granicy działki ewidencyjnej.

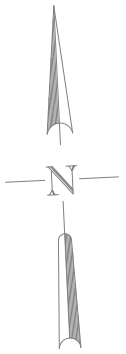

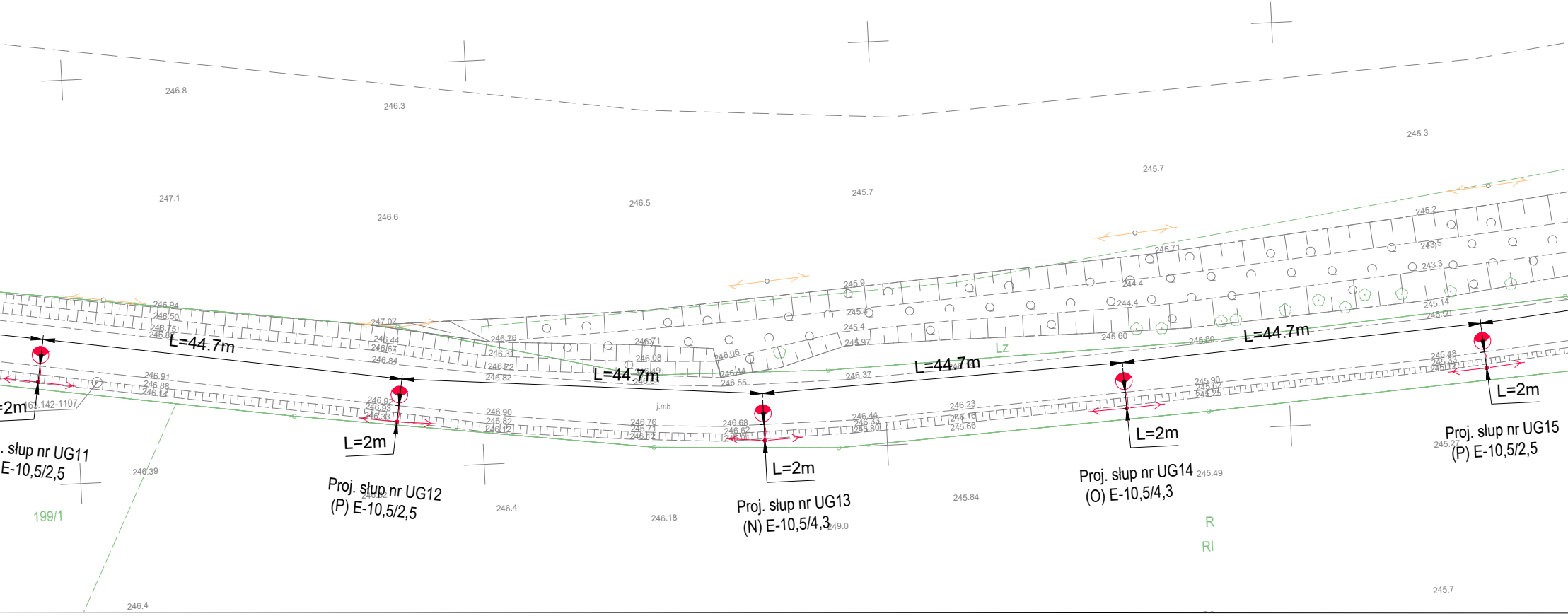
L=44.7m
L=44.7m
L=44.7m
L=44.7m
=2m
L=2m
L=2m
L=2m
L=2m
. słup nr UG11
E-10,5/2,5
Proj. słup nr UG12
(P) E-10,5/2,5
Proj. słup nr UG13
(N) E-10,5/4,3
Proj. słup nr UG14
(O) E-10,5/4,3
Proj. słup nr UG15
(P) E-10,5/2,5
163.142-1107
199/1
Lz
R
Rl
j.mb.
246.8
246.3
247.1
246.6
246.5
245.7
245.7
245.3
246.39
246.4
246.18
245.84
245.49
245.27
249.0
246.4
245.7

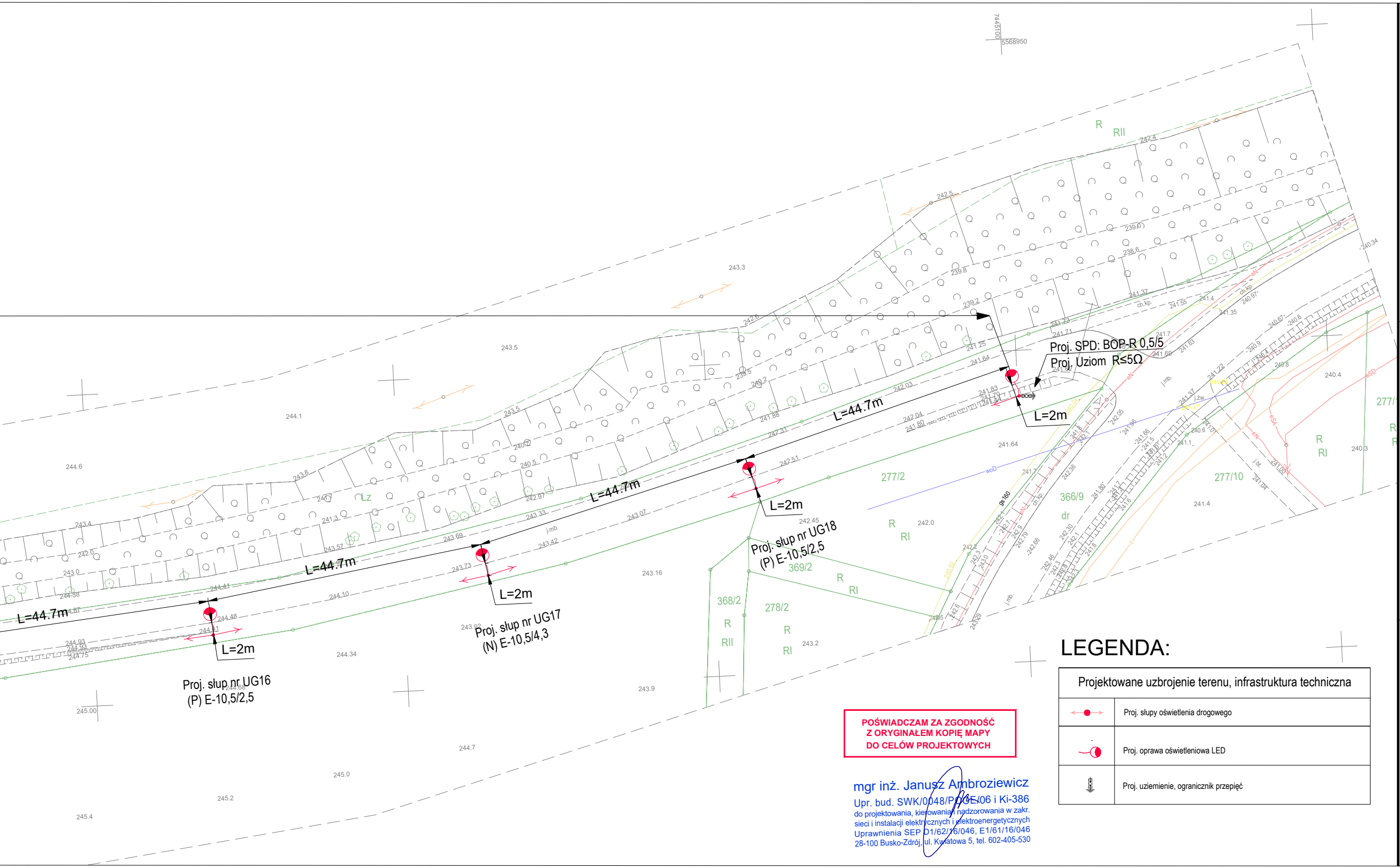
Proj. SPD: BOP-R 0,5/5
Proj. Uziom R≤5Ω
L=2m
L=44.7m
L=44.7m
L=2m
L=44.7m
L=2m
L=44.7m
L=2m
Proj. słup nr UG18
(P) E-10,5/2,5
Proj. słup nr UG17
(N) E-10,5/4,3
Proj. słup nr UG16
(P) E-10,5/2,5
277/2
366/9
dr
369/2
368/2
278/2
277/10
277/
R
RII
RI
Lz
5568950
7445100
243.3
243.5
244.1
244.6
243.16
244.34
243.9
245.00
244.7
245.0
245.2
245.4
242.0
240.4
240.3
241.4
241.64

LEGENDA:

Projektowane uzbrojenie terenu, infrastruktura techniczna	
←●→	Proj. słupy oświetlenia drogowego
◐	Proj. oprawa oświetleniowa LED
⏚	Proj. uziemienie, ogranicznik przepięć

**POŚWIADCZAM ZA ZGODNOŚĆ
Z ORYGINAŁEM KOPIĘ MAPY
DO CELÓW PROJEKTOWYCH**

mgr inż. Janusz Ambroziewicz
Upr. bud. SWK/0048/POOE/06 i Ki-386
do projektowania, kierowania i nadzorowania w zakr.
sieci i instalacji elektrycznych i elektroenergetycznych
Uprawnienia SEP D1/62/16/046, E1/61/16/046
28-100 Busko-Zdrój, ul. Kwiatowa 5, tel. 602-405-530

JEDNOSTKA PROJEKTOWA

www.elplaner.eu, e-mail: biuro@elplaner.eu, tel. +48 501 670 049
ELPLANER – PRACOWNIA PROJEKTOWA
SIECI, INSTALACJE, URZĄDZENIA ELEKTRYCZNE I ELEKTROENERGETYCZNE, INSTALACJE TELETECHNICZNE

NAZWA ZAMIERZENIA BUDOWLANEGO / OBIEKTU BUDOWLANEGO

Budowa sieci elektroenergetycznej oświetlenia drogowego o napięciu znamionowym nie wyższym niż 15 kV w m. Radziemice

ADRES OBIEKTU BUDOWLANEGO:
Dz. nr ewid: 366/6, Obręb: Radziemice, Jedn. ewid. Radziemice

ZESPÓŁ PROJEKTOWY

PROJEKTOWAŁ:	mgr inż. Janusz Ambroziewicz, Upr. Bud. Nr SWK/0048/POOE/06 Specjalność: instalacyjna w zakresie sieci, instalacji i urządzeń elektrycznych i elektroenergetycznych
OPRACOWAŁ:	mgr inż. Marcin Możdżeń, Upr. Nr E/1617/103/19 D/1618/103/19

FAZA OPRACOWANIA:
PROJEKT TECHNICZNY

NAZWA RYSUNKU:
PROJEKT ZAGOSPODAROWANIA TERENU

SKALA:	DATA OPRACOWANIA:	NR RYSUNKU:
1:500	11.2023	IE

Rozmiar arkusza: 297x2000